

Banbeskrivning

- Start mellan yttersta prickparet ”röd och grön” i hamninloppet SHB

- Fri väg till Tåkenösund, valfritt vid Ramberget.



- Prickrätt genom Tåkenösund

- Segla in i Norra Fiskeboda viken

- Runda gul boj, medsols, utanför båthamnen

- Fortsatt bana i omvänd ordning tillbaka till Hampetorp

- Målgång mellan yttersta prickparet ”röd och grön” i hamninloppet SHB (kom ihåg att skriva upp egen målgångstid)

Bansträckning Fiskeboda Regattan 2022 16,5 Nm

← 2022-06-10 10:39

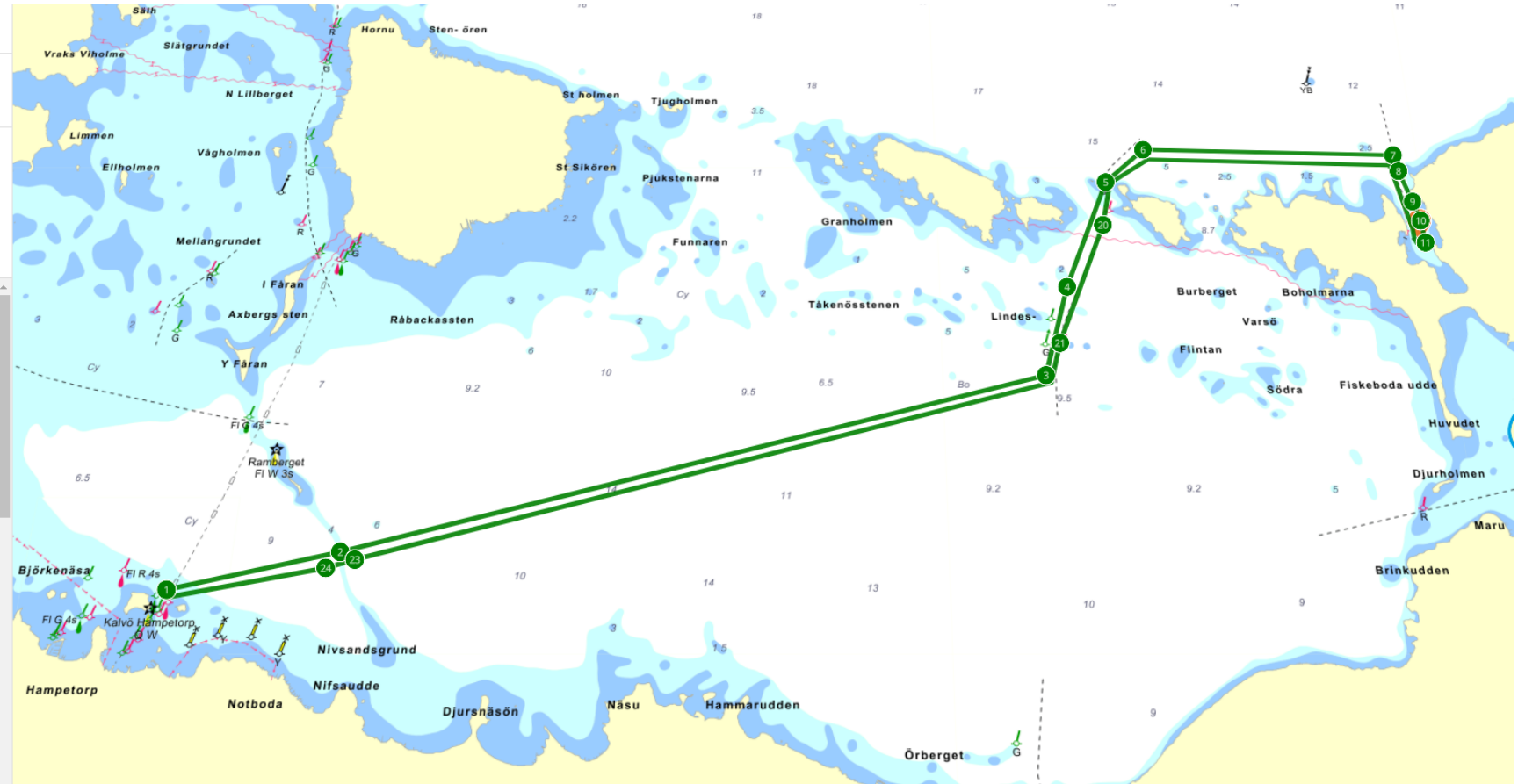


Namn *

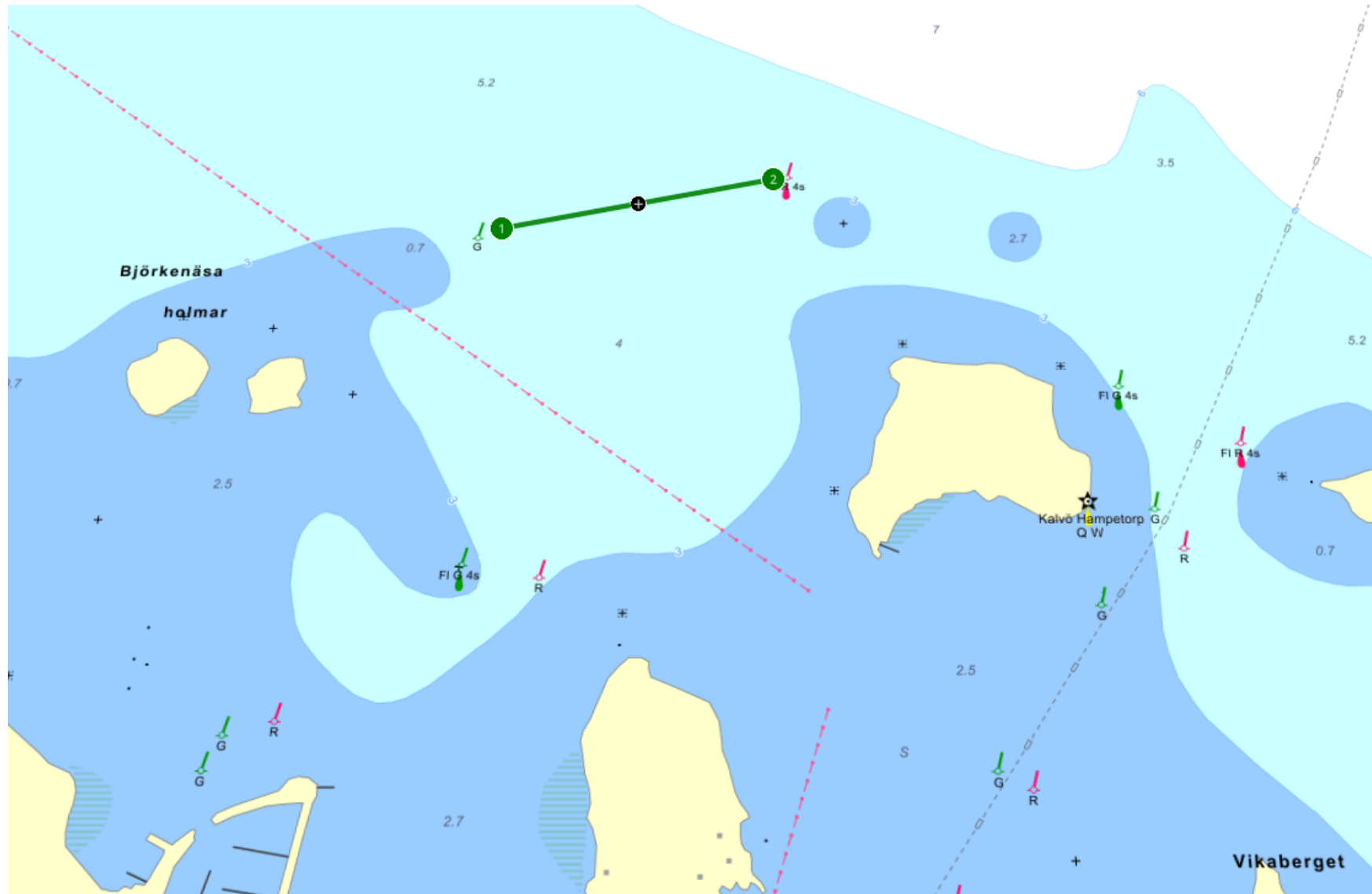
2022-06-10 10:39

Hastighet	Avstånd	Tid
kn 5	16.5 nm	3 t 18 min

- 1 59° 9.049' N Avstånd: -
15° 40.779' E Kurs: -
- 2 59° 9.247' N Avstånd: 0.89nm
15° 42.476' E Kurs: 77°
- 3 59° 10.220' N Avstånd: 3.84nm
15° 49.718' E Kurs: 75°
- 4 59° 10.741' N Avstånd: 0.54nm
15° 50.004' E Kurs: 16°
- 5 59° 11.389' N Avstånd: 0.7nm
15° 50.513' E Kurs: 22°
- 6 59° 11.597' N Avstånd: 0.31nm
15° 50.960' E Kurs: 48°
- 7 59° 11.561' N Avstånd: 1.43nm
15° 53.752' E Kurs: 91°
- 8 59° 11.459' N Avstånd: 0.1nm
15° 53.784' E Kurs: 171°
- 9 59° 11.266' N Avstånd: 0.2nm



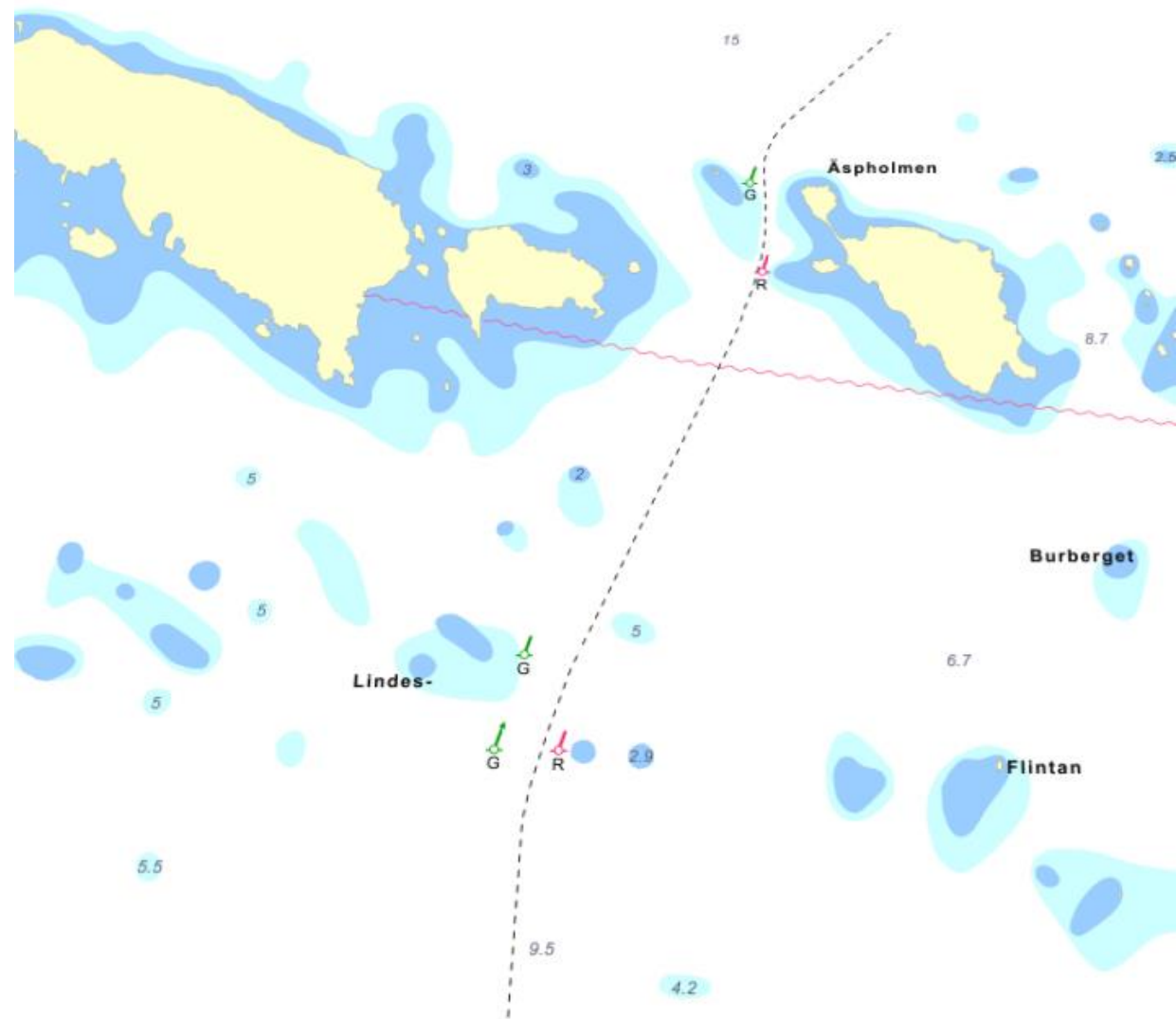
Start inritad mellan yttre prickpar hamninlopp SHB



Valfritt vägval vid Ramberget



Prickrätt genom Tåkenösund



Segla in i Norra Fiskebodaviken och runda Gul boj, medsols i viken utanför båthamnen

